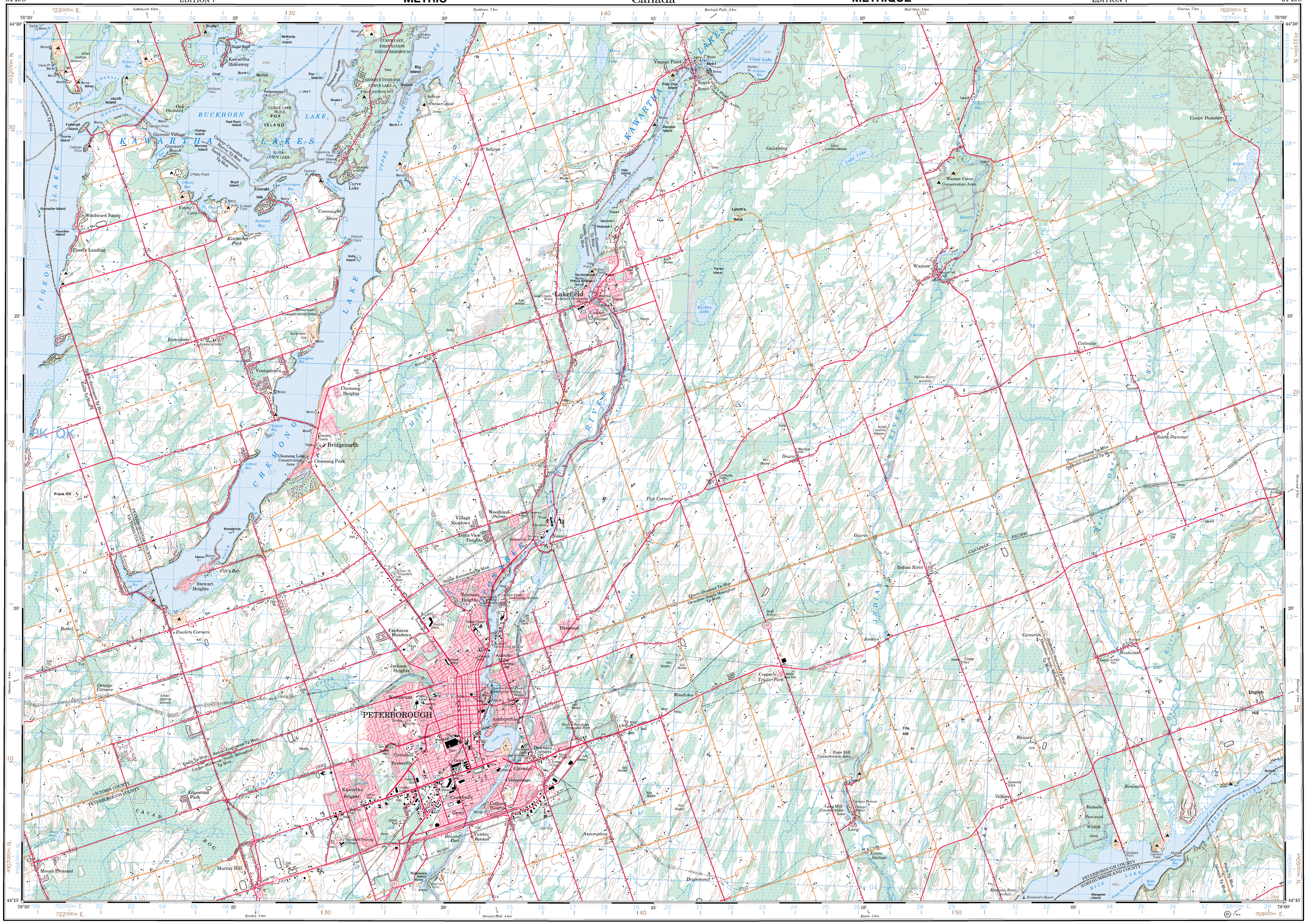

PRODUCED BY THE CENTRE FOR TOPOGRAPHIC INFORMATION, NATURAL RESOURCES CANADA. INFORMATION CURRENT AS OF 1992. ROAD NETWORK, BOUNDARIES AND TOPONYMS CURRENT AS OF 1996. PUBLISHED 1999.

© 1999. HER MAJESTY THE QUEEN IN RIGHT OF CANADA.

FOR ALL COMMENTS OR QUESTIONS CONCERNING MAPS, PLEASE CALL 1–800–465–6277.

FOR ALL QUESTIONS CONCERNING DIGITAL DATA, PLEASE CALL 1–800–661–2638.

SOURCES:

Geodetic Survey Division
Bench marks, horizontal survey monuments and coordinate conversion

Roads	Routes	Aval highways	route hors 2 voies
hard surface	revêtement dur	double chaussée 2 voies	voie de 2 voies
hard surface	revêtement dur	2 voies 2 voies or more	route de 2 voies route de 2 voies
loose or stabilized surface, all weather	gravier, aggloméré, toute saison	2 voies ou plus	voie de 2 voies less than 2 lanes
loose surface, dry weather	de gravier, temps sec	2 voies ou plus	moins de 2 voies
street/unclassified road	routeraie non classée		
vehicle track	chemin de terre		
trail, cut line or portage	sentier, percée ou portage		

FOR COMPLETE REFERENCE SEE REVERSE SIDE — POUR UNE LISTE COMPLÈTE DES SIGNES, VOIR AU VERSO

PETERBOROUGH
ONTARIO

Scale 1 :50 000 Échelle

Kilometres 1 0 1 2 3 4 Kilomètres
Miles 1 0 1 2 3 Miles

CONVERSION SCALE FOR ELEVATIONS

Metres 30 20 10 0 50 100
Feet 100 50 0 100 200 300 400

CONTOUR INTERVAL 10 METRES
Elevations in Metres above Mean Sea Level

TRANSVERSE MERCATOR PROJECTION
North American Datum 1983

Coordinate Conversion NAD 83 (WGS 84) to NAD 27
Mean Values for this map

Geographic	Latitude – subtract	0.2"	
	Longitude – add	1.0"	
Grid	Northing – subtract	223 m	
	Easting – subtract	15 m	

ÉCHELLE DE CONVERSION DES ALTITUDES

150 200 250 300 Mètres
500 600 700 800 900 1000 Pieds

ÉQUIDISTANCE DES COURBES 10 MÈTRES
Altitudes en mètres

PROJECTION TRANSVERSE DE MERCATOR
Système de référence géodésique nord-américain 1983

Conversion des coordonnées NAD 83 (WGS 84) à NAD 27
Valeurs moyennes pour cette carte

Coordonnées géographiques	Latitude – soustraire	0.2"	
	Longitude – additionner	1.0"	
Quadrillage	Ordonnée (N) – soustraire	223 m	
	Abscisse (E) – soustraire	15 m	

SOURCES :

Division des levés géodésiques
Repères de nivellement, bornes altimétriques et conversion de coordonnées

ÉTABLIE PAR LE CENTRE D'INFORMATION TOPOGRAPHIQUE, RESSOURCES NATURELLES CANADA. RENSEIGNEMENTS À JOUR EN 1992. RÉSEAU ROUTIER, LIMITES ET TOPONYMES À JOUR EN 1996. PUBLIÉE EN 1999.

© 1999. SA MAJESTÉ LA REINE DU CHEF DU CANADA.

POUR TOUT COMMENTAIRE OU TOUTE QUESTION CONCERNANT LES CARTES, S.V.P. TÉLÉPHONEZ AU 1–800–465–6277.

POUR TOUTE QUESTION CONCERNANT LES DONNÉES NUMÉRIQUES, PRIÈRE DE TÉLÉPHONER AU 1–800–661–2638.

Natural Resources Canada — Ressources naturelles Canada

Military users, refer to this map as:	SERIES	A 751	SERIE
Référence de cette carte pour usage militaire :	MAP	31 D/8	CARTE
	EDITION	7 MCE	EDITION

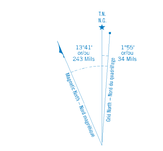

Use diagram only to obtain numerical values.
APPROXIMATE MEAN DECLINATION 1999
FOR CENTRE OF MAP
Annual change increasing 2.4'

N'utiliser le diagramme que pour obtenir les valeurs numériques.
DÉCLINAISON MOYENNE APPROXIMATIVE
AU CENTRE DE LA CARTE EN 1999
Variation annuelle croissante 2.4'

ONE THOUSAND METRE
UNIVERSAL TRANSVERSE MERCATOR GRID
ZONE 17
QUADRILLAGE UNIVERSEL TRANSVERSE DE MERCATOR
DE MILLE MÈTRES

BROWN NUMBERED TICKS INDICATE THE 1000 METRE U.T.M. GRID ZONE 18
LES AMORCES BRUNES NUMÉROTÉES REPRÉSENTENT LE QUADRILLAGE U.T.M. DE 1000 MÈTRES

GRID ZONE DESIGNATION DÉSIGNATION DE LA ZONE DU QUADRILLAGE	100 000 m SQUARE IDENTIFICATION IDENTIFICATION DU CARRÉ DE 100 000 m
17 T	PK QK

EXAMPLE OF MILHOD USED
TO GIVE A REFERENCE TO NEAREST 100 METRES
EXTRAITS DE LA METHODE EMPLOYÉE
POUR FIXER DES REPÈRES À 100 MÈTRES PRÈS



REFERENCE POINT	CHURCH — ÉGLISE	(on above)
POINT DE REPÈRE		(ci-dessus)
EASTING - Read number on grid line immediately to left of point. ABSCISSE - Noter le chiffre de la ligne du quadrillage immédiatement à gauche du repère. Estimate tenths of a square from this line eastward to point. Estimer le nombre de dixièmes du carré entre cette ligne et le repère en direction est.		97 5 975
NORTHING - Read number on grid line immediately below point. ORDONNÉE - Noter le chiffre de la ligne du quadrillage immédiatement en dessous du repère. Estimate tenths of a square from this line northward to point. Estimer le nombre de dixièmes du carré entre cette ligne et le repère en direction nord.		06 4 064
GRID REFERENCE RÉFÉRENCE AU QUADRILLAGE		975064

Nearest metric grid reference 100 000 metres.
La référence similaire la plus près est à 100 000 mètres

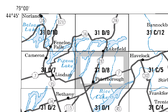
79°00'
77°30'
44°45'
44°30'
Nipissing
Parry Sound
Haliburton
Peterborough
Victoria
Northumberland
Prince Edward
Hastings
Lennox & Addington
Frontenac
Leeds & Grenville
Renfrew
Lanark
Carleton
Ottawa
Russell
Prescott
Glengarry
Stormont
Dundas
Grenville
Pontiac
Gatineau
Argenteuil
Deux-Montagnes
Terrebonne
Laval
Montréal
Vaudreuil-Soulanges
Huntingdon
Beauharnois-Salaberry
Napierville
Laprairie
Chambly
Rouville
Iberville
Richelieu
Verchères
Chambly
Longueuil
Saint-Jean
Missisquoi
Brome
Shefford
Drummond
Nicolet-Yamaska
Bagot
Arthabaska
Wolfe
Richmond
Compton
Stanstead
Sherbrooke
Mégantic
Frontenac
Beauce
Dorchester
Bellechasse
Montmagny
L'Islet
Kamouraska
Rivière-du-Loup
Témiscouata
Matapédia
Matane
Bonaventure
Gaspé-Est
Îles-de-la-Madeleine
Rimouski-Neigette
Charlevoix-Est
Charlevoix
Chicoutimi
Lac-Saint-Jean-Est
Dolbeau
Maskinongé
Berthier
Joliette
Montcalm
Terrebonne
Laval
Deux-Montagnes
Argenteuil
Papineau
Labelle
Antoine-Labelle
Abitibi-Ouest
Abitibi-Est
Rouyn-Noranda
Témiscamingue
Nord-du-Québec
Baie-James
Minganie-Rivière-Saguenay
Sept-Rivières
Caniapiscau
Manicouagan
Duplessis
Saguenay
Lac-Saint-Jean-Est
Roberval
Maskinongé
Matawinie
Montréal
Laval
Deux-Montagnes
Argenteuil
Pontiac
Gatineau