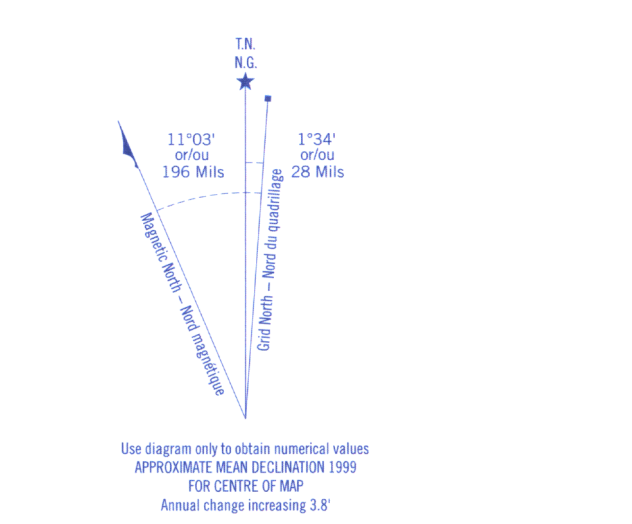
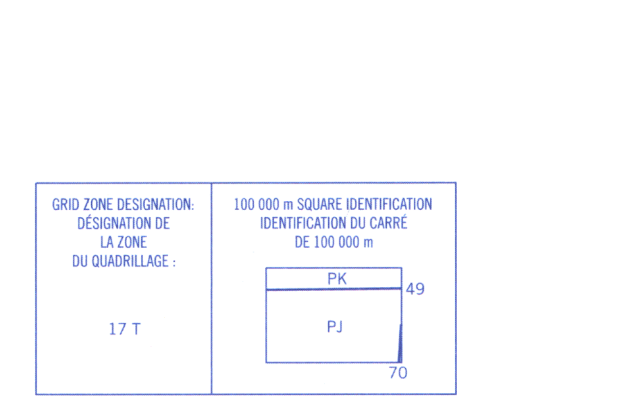


Military users refer to this map as: **SÉRIE A 751**
 Références de cette carte pour usage militaire: **MAP 31 D/2** **CARTE**
 ÉDITION 6 **M.C.E. ÉDITION**



ONE THOUSAND METRE
 UNIVERSAL TRANSVERSE MERCATOR GRID
 ZONE 17
 QUADRILAGE UNIVERSEL TRANSVERSE DE MERCATOR DE MILLE MÈTRES



EXAMPLE OF METHOD USED TO OBTAIN A REFERENCE TO METRES
 EXEMPLE DE LA MÉTHODE UTILISÉE POUR FAIRE DES RÉFÉRENCES À 100 MÈTRES

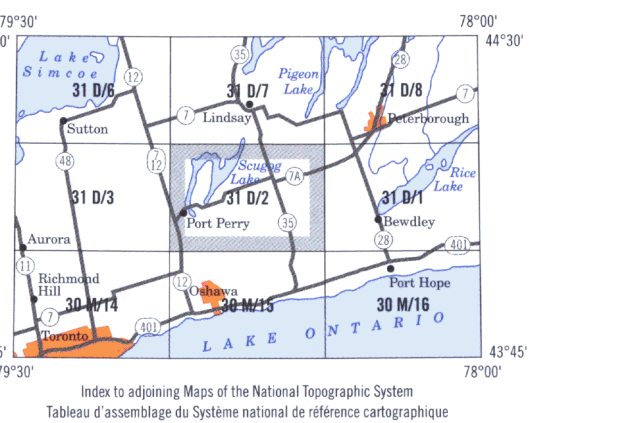
REFERENCE POINT: CHURCH - COLISE (see above)

READING: Read number on grid line immediately to left of point.

GRIDLINE: Note the centre of the figure to the right immediately to the right of the figure.

NOTES: Read number on grid line immediately to left of point.

GRID REFERENCE: 97504



LOCAL DEALER DÉTAILLANT LOCAL



SCUGOG 31 D/2

SCALE 1:50 000 ÉCHELLE

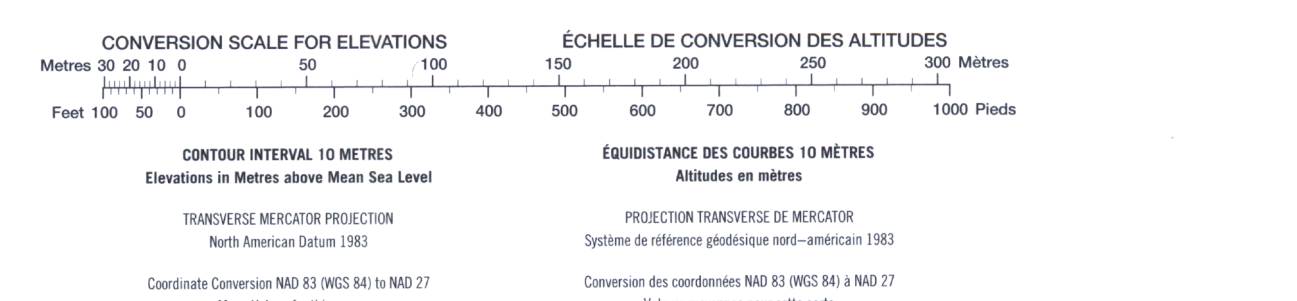


31 D/2
 ÉDITION 6 ÉDITION

PRODUCED BY THE CENTRE FOR TOPOGRAPHIC INFORMATION
 NATIONAL RESOURCES CANADA, INFORMATION CURRENT AS OF
 1996. RÉVISÉ PAR LE CENTRE D'INFORMATION TOPOGRAPHIQUE
 CANADA, INFORMATION COURANTE AU 1^{ER} JANVIER 1996.

SOURCES:
 Canadian Survey Division
 (Bridges, roads, railway alignments and
 coordinate conversion)

| | | | |
|------------------------------|------------------------------|-------------|-------------|
| Roads: | Roads: | Blue line | Blue line |
| Hard surface: | Hard surface: | Red line | Red line |
| Soft surface: | Soft surface: | Orange line | Orange line |
| Gravel surface: | Gravel surface: | Yellow line | Yellow line |
| Gravel surface, dry weather: | Gravel surface, dry weather: | Green line | Green line |
| Gravel surface, wet weather: | Gravel surface, wet weather: | Blue line | Blue line |
| Gravel surface, dry weather: | Gravel surface, dry weather: | Red line | Red line |
| Gravel surface, wet weather: | Gravel surface, wet weather: | Orange line | Orange line |
| Gravel surface, dry weather: | Gravel surface, dry weather: | Yellow line | Yellow line |
| Gravel surface, wet weather: | Gravel surface, wet weather: | Green line | Green line |



SOURCES:
 Division des levés géodésiques
 Bureau de nivellement, données altimétriques
 et conversion de coordonnées

ÉTABLI PAR LE CENTRE D'INFORMATION TOPOGRAPHIQUE
 RESSOURCES NATURELLES CANADA, REVISIONNEMENTS À JOUR
 EN 1996. RÉVISÉ PAR LE CENTRE D'INFORMATION TOPOGRAPHIQUE
 CANADA, INFORMATION COURANTE AU 1^{ER} JANVIER 1996.

POUR TOUT COMMENTAIRE OU TOUTE QUESTION CONCERNANT
 LES CARTES, S.V.P. TÉLÉPHONER AU 1-800-465-8077
 POUR TOUTE QUESTION CONCERNANT LES DONNÉES
 NUMÉRIQUES, PRIÈRE DE TÉLÉPHONER AU 1-800-465-8077.